

# JONIŠKĖLIO LIGONINĖ (11068, IV 470)

## APIBRĖŽTŲ TERITORIJOS RIBŲ PLANAS

Vytauto g. 1, 3, Joniškėlio m., Joniškėlio m. sen., Pasvalio r. sav.

Staciūnai







Į keliai Pasvalys-Pakruojis M 1 : 10 000 (viename cm - 100 m)

Vertybės teritorijos ribų koordinatės 1994 m. Lietuvos koordinacių sistemoje:

Taško Nr.	Koordinatės Y(E) m	X(N) m	Lapo numeriklatūra
1	510527.93	6210254.27	62/62
2	510533.71	6210292.48	
3	510539.68	6210312.84	
4	510541.39	6210316.18	
5	510592.08	6210309.07	
6	510586.82	6210271.15	
7	510578.01	6210272.32	
8	510574.74	6210251.03	
9	510561.11	6210253.09	
10	510560.53	6210249.28	
11	510533.68	6210253.39	
12	510527.93	6210254.27	

### Sutartiniai ženklai:

-  - Nekilnojamosios kultūros vertybės apibrėžtos teritorijos ribos
-  - Geodeziškai matuoti sklypų ribos
-  - Nekilnojamojo kultūros paveldo objektas
-  - Greta esantys nekilnojamojo kultūros paveldo objektai



M 1 : 1000 (viename cm - 10 m)

### Nekilnojamoji kultūros vertybė:

1. Joniškėlio ligoninė (11068, IV 470, 6781-0000-1010, 6781-0000-1024)

**Greta esantys nekilnojamojo kultūros paveldo objektai:**

2. Pastatas (1524, S324, ATV 529)

Teritorijos plotas - 3207 m<sup>2</sup>



### KULTŪROS PAVELDO CENTRAS

Joniškėlio ligoninė (11068, IV 470) apibrėžtų teritorijos ribų plano projektas

Teritorijos ribas ir vertingąsias savybes pažymėjo Kultūros paveldo departamento prie Kultūros ministerijos Panevėžio skyriaus	
vyresn. specialistė	
Plano projektą sudarė Duomenų skyriaus	
vyresn. paminklotvarkininkas (k. p. Nr. 1GKV-1309)	
vyresn. paminklotvarkininkė	
Plano projektą patikrino Duomenų skyriaus vedėja	
Plano projektą priėmė	
direktorius	
	Rasuolė Kerbedienė
	Gervaldas Zabaraukas Asta Adomaitytė
	Giedrė Radvilavičienė
	Virgilijus Kačinskas
	2016-10-15

**Pastaba:** nekilnojamojamajai kultūros vertybei apsaugos zona nėra nustatyta